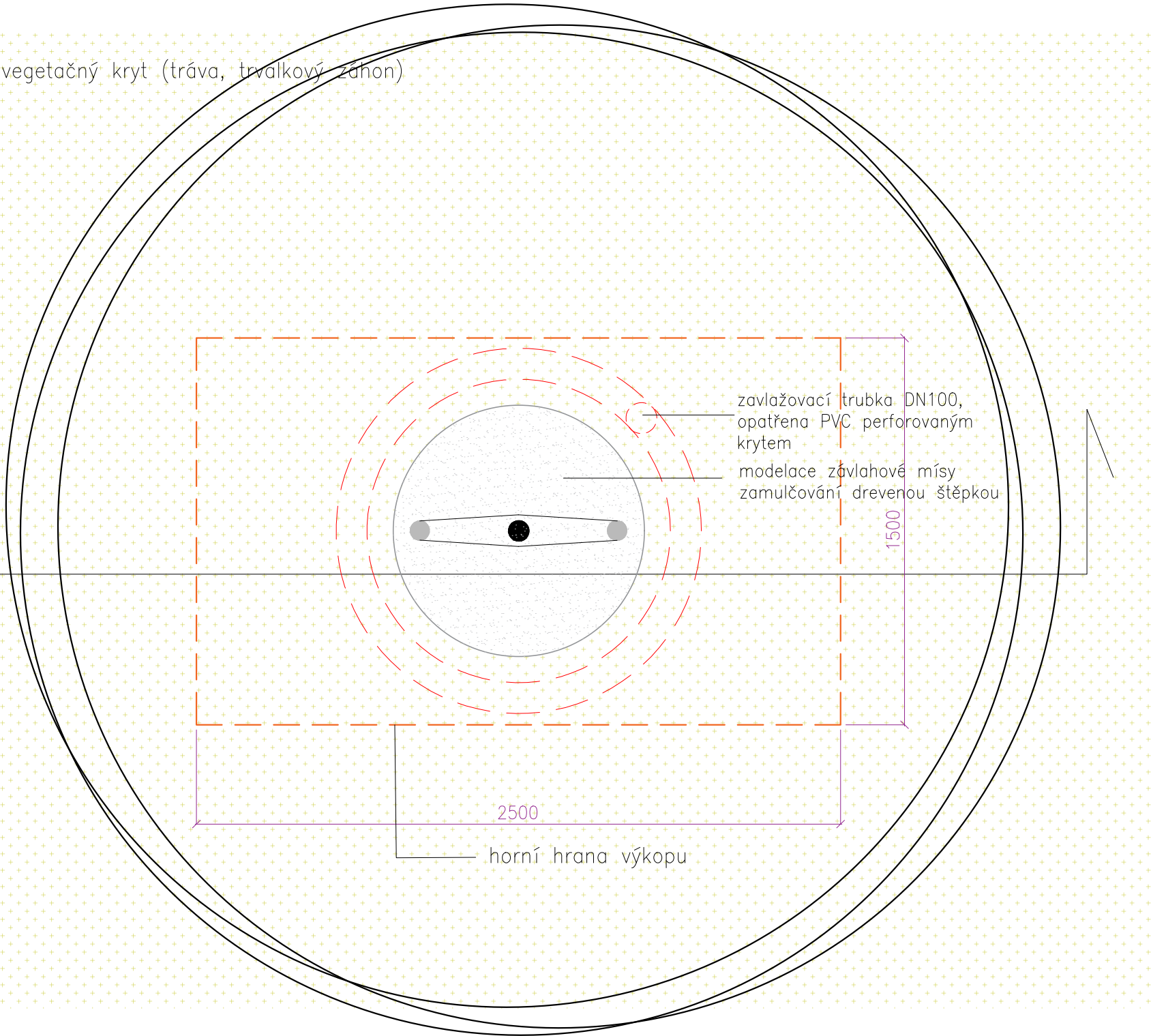
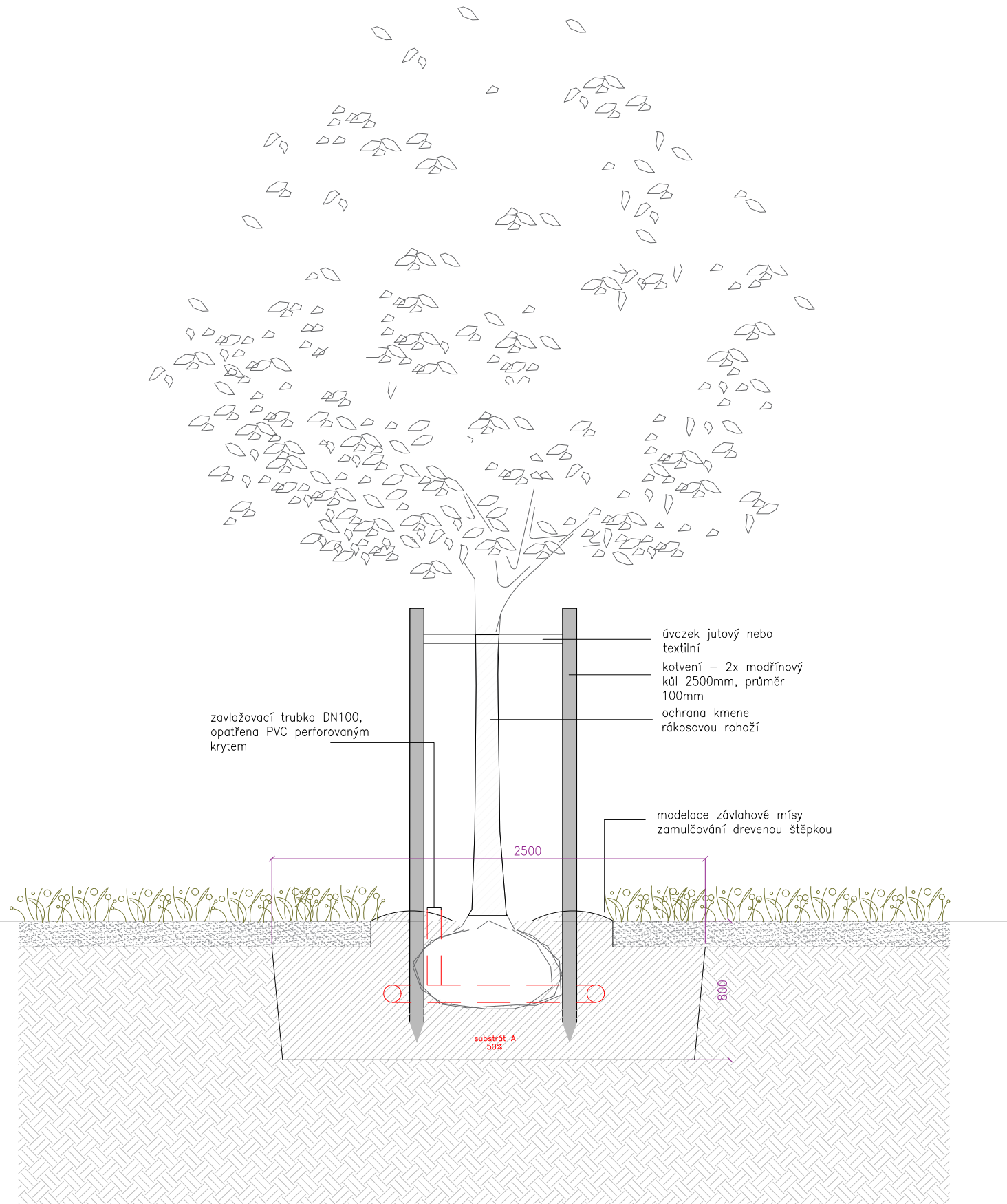


Výsadba stromu ve volné půdě, sklon do 1:3  
Situace výsadbové jámy m1:20

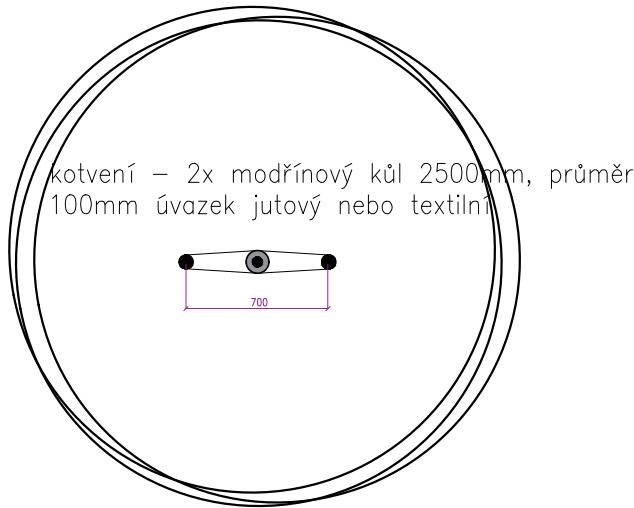
vegetačný kryt (tráva, trvalkový záhon)




Příčný řez 1:30



kotvení na 2 kůly



Projekt: <b>Revitalizace ulice Víta Nejedlého</b>	
Místo: <b>Mnichovo Hradiště</b>	
Zpracovatel: Rehwaldt Landschaftsarchitekten, Bautzner Str. 133, 01099 Dresden Tel: 0351 - 811 96 90, Fax: 0351 - 811 96 99, mail@rehwaldt.de	
Investor: <b>Město Mnichovo Hradiště, Masarykovo nám. 1, 29521 Mnichovo Hradiště</b>	
Stupeň: <b>DPS</b>	
Část PD: <b>D.802</b>	Stavební část Sadovnické úpravy
Obsah výkresu: <b>D.802.3.2 Výsadba stromů - volná půda</b>	
Vymezení území: 	Hlavní inženýr projektu: <b>Dipl. Ing. Till Rehwaldt</b> Vyracoval: <b>Ing. Richard Labanc</b> Format papíru <b>630 x 297</b> Měřítko <b>1: 20</b> Výkonová fáze projektu: <b>DPS</b> Datum <b>05 / 2023</b> Pare:  Výkres číslo: <b>D.802.3.2</b>